













Plan de Composition

"Lotissement Le Grand Jardin"

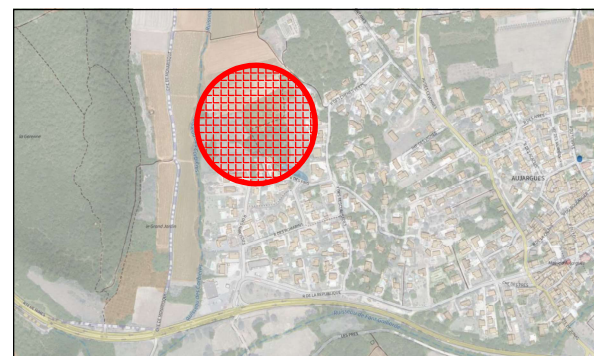
LÉGENDE

-  Borne
-  Spit, marque de peinture
-  Regard Eaux Usées
-   Mur Technique
-  Rang d'Agglo / Bordure
-  Emplacement de stationnement, non clos ouvert sur la voirie
-  Noüe
-  Limite de zone constructible des constructions annexes H.=5.00m maximum au faîtage
-  Limite de zone constructible de la construction principale H.=8.00m maximum au faîtage

NOTA

-  La direction du Nord est indicative
-  Les superficies ne deviendront définitives qu'après bornage des lots

DÉPARTEMENT DU GARD
COMMUNE D'AUJARGUES
 Lieudit "Font de l'Aube et le Grand Jardin"



Plan de Situation

"Lotissement Le Grand Jardin"

Plan de Vente du lot 36
Échelle : 1/250

Références cadastrales :

Section : B

Superficie réelle : 386m²

Parcelle :

PROVISOIRE



Réf : 13557

Date : 24/07/2023
 (date d'édition du tirage)

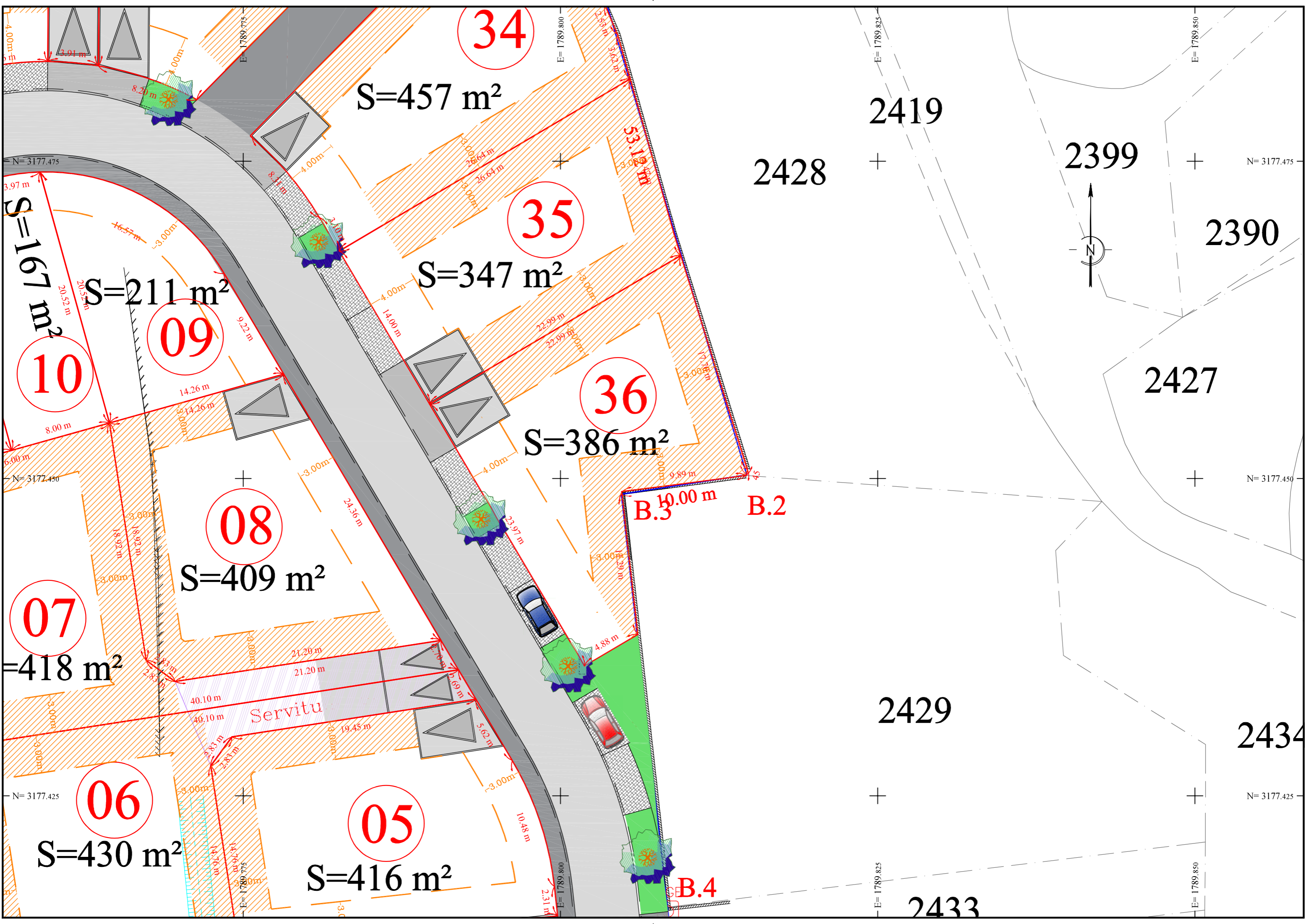


Dressé par :

Anoine VACHER
 Géomètre Expert DPLG

250 chemin de Campagne
 30250 SOMMIÈRES

Tél : 04 66 80 05 37
 vacher.geometre@gmail.com



34

S=457 m²

35

S=347 m²

36

S=386 m²

09

S=211 m²

10

S=167 m²

08

S=409 m²

07

S=418 m²

06

S=430 m²

05

S=416 m²

2419

2428

2399

2390

2427

2429

2434

2433

Servitu

B.3

B.2

B.4

